

1

**¿Qué ha pasado en las cuencas de los ríos Cauca y San Jorge?**



**27 de agosto/2021:** rompimiento del dique marginal del río Cauca en Caregato (San Jacinto del Cauca).

**Febrero - agosto/2022:** afectación en las obras de cierre de Caregato por creciente del río Cauca, situación que mantiene activo el ingreso de agua hacia La Mojana.

2

**¿Qué ha pasado recientemente (14 al 15 de septiembre)?**



Predominio de **condiciones secas** en toda La Mojana y las subzonas.



**Incremento** de niveles en el río San Pedro aportante al río San Jorge en el municipio de Montelíbano.



**Descenso** de niveles en el río San Jorge tramo La Apartada-Ayapel, en el río Nechí y en el Bajo Magdalena, incluyendo los brazos de Loba y de Mompós.



**Reporte comunitario**



**Inundaciones por ingreso del río Cauca** en áreas de drenaje de: **i)** caño San Matías: desde Los Arrastres (Guaranda) hasta Parcelas de Santa Fe (San Benito Abad); **ii)** caño Rabón: desde Gavaldá (Guaranda) hasta La Plaza (San Benito Abad) y **iii)** caño Viloría: desde Cecilia (Ayapel) hasta Cuiva (San Benito Abad).

Se destaca que durante el mes de junio en estos corredores **se excedieron los niveles de inundación alcanzados durante el 2021.**

**Inundaciones por muy altos niveles**, en: **i)** corredor del río San Jorge desde Ayapel hasta Magangué) **ii)** corredor de los caños Mojana, Pancegüita y sistema cenagoso asociado en los municipios de Sucre y Majagual; y **iii)** zona del Bajo del Magdalena entre El Banco y Plato.

3

**¿Qué esperamos (15 al 16 de septiembre)?**



**Lluvias** en horas de la noche y madrugada en amplios sectores de La Mojana con atención en los municipios de San Marcos, San Benito Abad, Caimito, Guaranda, Majagual, Nechí, Ayapel y San Jacinto del Cauca; y en el Alto San Jorge y Bajo Nechí.

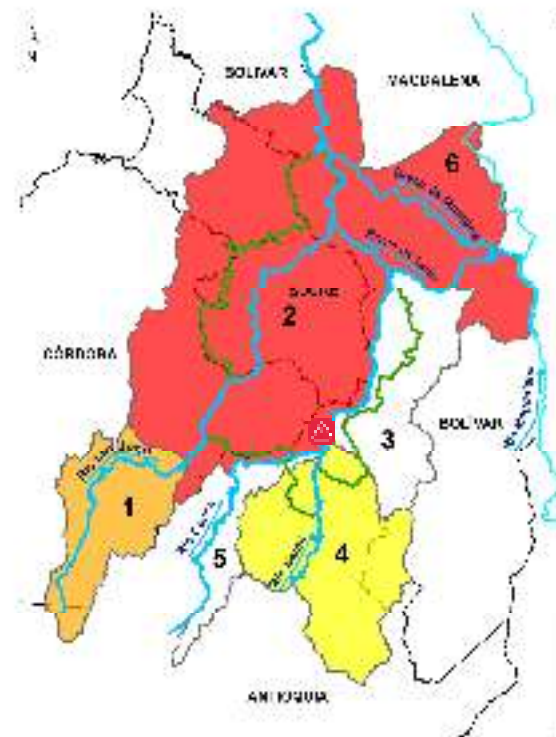


**Descenso** de niveles en el río San Jorge tramo La Apartada-Ayapel, en el río Nechí y en el Bajo Magdalena, incluyendo los brazos de Loba y de Mompós.



**Recomendaciones**

De acuerdo con el descenso de niveles que se ha registrado en el río Cauca, se recomienda considerar esta condición para reforzar puntos históricos de rompimiento previo al fortalecimiento de la temporada de lluvias en la cuenca.



**PARA TOMAR ACCIÓN:** 2) Bajo San Jorge y 6) Bajo Magdalena entre El Banco y Plato. Alerta puntual en el sector Caregato.

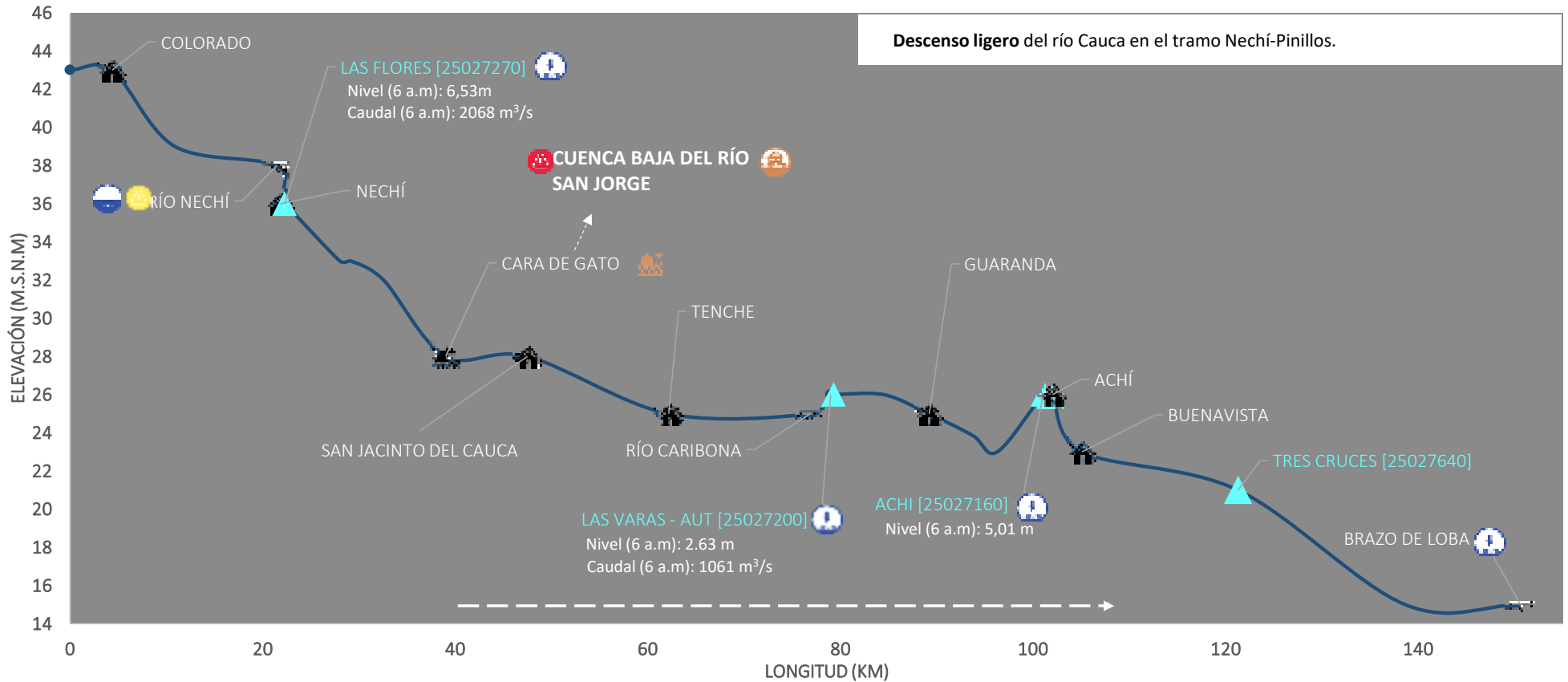


**PARA PREPARARSE:** 1) Alto San Jorge



**PARA INFORMARSE:** 4) Bajo Nechí, incluidos sus aportantes

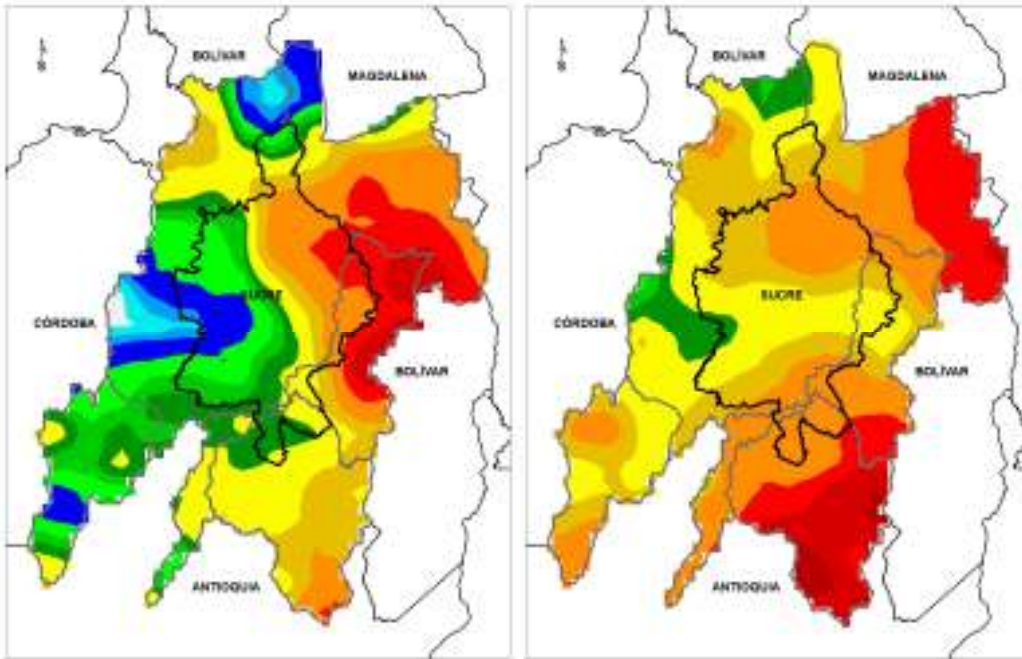
### III. Condiciones hidrológicas actuales en el río Cauca (tramo Nechí-Pinillos)



PUNTOS DE INTERÉS RÍO CAUCA (TRAMO NECHÍ-MAGANGUÉ)	ALERTAS HIDROLÓGICAS	CONDICIONES HIDROLÓGICAS	ZONAS DE EMERGENCIA
Estación hidrológica IDEAM Población Rompedero Confluencia	Para tomar acción Para prepararse Para informarse Sin alerta	Niveles en ascenso Niveles en descenso Niveles estables Tránsito de creciente	Inundación por desbordamiento Inundación por rompimiento margen derecha Inundación por rompimiento margen izquierda (Mojana)

## IV. Pronóstico meteorológico para La Mojana con atención en la zona del Bajo Cauca

### PRONÓSTICO PARA EL 15 Y 16 DE AGOSTO

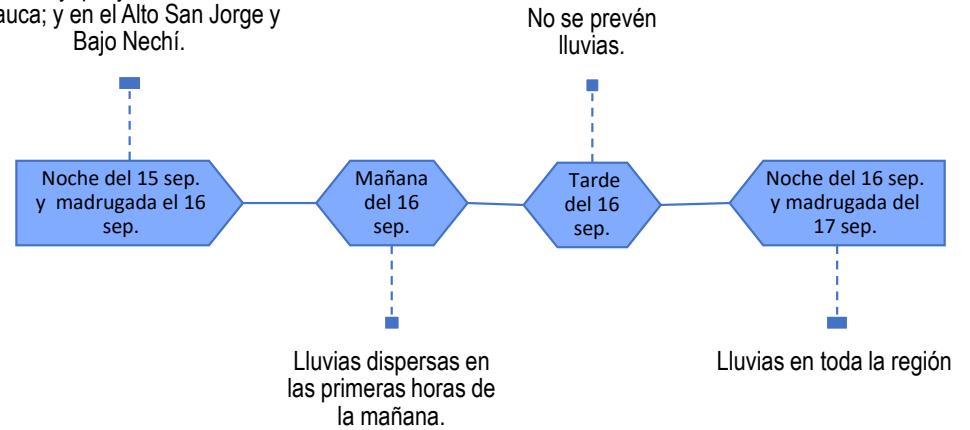


ACUMULADO DEL 15 AL 16 DE SEPTIEMBRE

ACUMULADO DEL 16 AL 17 DE SEPTIEMBRE



Posibilidad de lluvias en amplios sectores de La Mojana con atención en los municipios de San Marcos, San Benito Abad, Caimito, Guaranda, Majagual, Nechí, Ayapel y San Jacinto del Cauca; y en el Alto San Jorge y Bajo Nechí.



**Equipo de trabajo Centro regional de Pronóstico  
y Alertas Tempranas de LA MOJANA**

Elaborado por:  
**NATALIA MUÑOZ HERRERA**, Hidróloga  
**RAFAEL ELÍAS MUNDARAY MAGO**, Meteorólogo

[www.corpomojana.gov.co](http://www.corpomojana.gov.co)

**Correo Electrónico:**  
[corpomojana@corpomojana.gov.co](mailto:corpomojana@corpomojana.gov.co)  
Cra. 21 # 21 A – 44 San Marcos - Sucre  
Teléfono: (+575) 295 5347

**YOLANDA GONZALEZ HERNÁNDEZ**,  
Directora General IDEAM.  
**MARTHA CECILIA CADENA**,  
Jefe Oficina del Servicio de Pronósticos y Alertas  
[www.ideam.gov.co](http://www.ideam.gov.co)

**Correos electrónicos:**  
[servicio@ideam.gov.co](mailto:servicio@ideam.gov.co),  
[alertas@ideam.gov.co](mailto:alertas@ideam.gov.co)

Calle 25 d # 96b - 70, piso 3. Bogotá, D.C.  
Teléfono: 307 5625 ext. 1334 - 1336.

**LILIANA QUIROZ**, Directora General de la Corporación para el Desarrollo Sostenible de La Mojana y el San Jorge-CORPOMOJANA.

**RAQUEL GARAVITO**, Gerente del Fondo Adaptación

**JIMENA PUYANA**, Gerente Nacional de Desarrollo Sostenible del PNUD



En alianza con:

